

ROMÂNIA
JUDEȚUL IALOMIȚA
CONSILIUL LOCAL AL MUNICIPIULUI URZICENI

HOTĂRÂRE

privind completări și actualizări la inventarul bunurilor care aparțin domeniului public și privat al municipiului Urziceni - etapa VI

CONSILIUL LOCAL AL MUNICIPIULUI URZICENI, JUDEȚUL IALOMIȚA,

Având în vedere :

- prevederile art. 3 și 4 din Legea nr.213/1998 privind proprietatea publică și regimul juridic al acesteia, cu modificările și completările ulterioare;
- prevederile art. 36 alin. (2) lit. c), art. 45 alin. (3) și art. 122 din Legea nr.215/2001 privind administrația publică locală, republicată, cu modificările și completările ulterioare;
- expunere de motive înreg. sub nr. 25471/13.12.2017;
- referatul Direcției tehnice - compartimentul cadastru, înregistrat sub. nr. 25472/13.12.2017;
- avizul comisiei economice și urbanism ;

HOTĂRĂȘTE:

Art. 1. Se aprobă actualizările și completările inventarului bunurilor ce aparțin domeniului public al municipiului Urziceni, județul Ialomița – etapa VI, imobile situate în intravilan, conform anexei 1, care face parte integrantă din prezenta hotărâre.

Art. 2. Se aprobă actualizările și completările inventarului bunurilor ce aparțin domeniului privat al municipiului Urziceni, județul Ialomița – etapa VI, imobile situate în intravilan, conform anexei 2, care face parte integrantă din prezenta hotărâre.

Art. 3. Imobilele de la articolele nr. 1 și 2 se identifică conform sectoarelor cadastrale anexate: nr.129, 130 și 133.

Art. 4. Primarul și Direcția tehnică - compartimentul cadastru imobiliar și compartiment urbanism, Direcția economică - compartimentul administrarea domeniului public și privat și compartiment patrimoniu vor duce la îndeplinire prevederile prezentei hotărâri.



CONTRASEMNEAZĂ,
SECRETAR,
ANDREI CRISTINA



URZICENI, 18.12.2017
NR. 176

COMPLETARI SI ACTUALIZARI LA INVENTARUL
BUNURILOR CARE APARTIN DOMENIULUI PUBLIC AL MUNICIPIULUI URZICENI


SECTIUNEA I
BUNURI IMOBILE

NR. CRT.	NR. CAD.	COD DE CLASIF.	DENUMIREA BUNULUI	ELEMENTE DE IDENTIFICARE	ANUL DOBANDIRII / ANUL DARIII IN FOLOSINTA	VALOAREA DE INVENTAR LEI (RON)	SITUATIA JURIDICA ACTUALA
0		1	2	3	4	5	6
1	133.56		C1, Statie repompare ape uzate Teren	Construcție având structura din caramida portanta, stare actuala buna, cu suprafata de 4 mp. Amplasat pe Str. Mihai Eminescu, identificat prin Nr. cad. 133.56, în suprafața de 438 mp., având ca vecini: N = Str. M. Eminescu, E = Domeniul public, S = Dig aparate, V = Domeniul privat UAT Urziceni și Cotea Dașuț.			Legea nr. 213/1998 și Anexa la HCL nr. 52 din 16.05.2011
2	133.62		Drum acces	Drum asfalt, amplasat între Calea București și Str. Ion Creanga, identificat prin Nr. cad. 133.62, în suprafața de 432 mp.			Legea nr. 213/1998
3	133.49		Teren	Amplasat pe Calea București, nr. 32, identificat prin Nr. cad. 133.49, în suprafața de 390 mp., având ca vecini: N = Calea București, E = Proprietate privată, S = Domeniul privat UAT Urziceni, V = Biserica Evanghelică			Legea nr. 213/1998
4	133.59		Teren	Amplasat între Str. Calea București și Str. Ion Creanga, identificat prin Nr. cad. 133.59, în suprafața de 1863 mp., având ca vecini: N = Radu Marin, Biserica Evanghelică, Domeniul privat UAT (BCR) Urziceni, Dumitrescu Silviu, E = Domeniul public UAT Urziceni (Drum acces), S = Str. Ion Creanga, V = Domeniul public UAT Urziceni (Drum acces)			Legea nr. 213/1998
5	133.60		Drum acces	Drum asfalt amplasat între Calea București și Str. Ion Creanga, identificat prin Nr. cad. 133.60, în suprafața de 795 mp.			Legea nr. 213/1998
6	130.1		Teren	Statie pompare ape uzate (SPAU), identificat prin Nr. cad. 130.1, în suprafața de 165 mp., având ca vecini: N = Domeniul public și privat UAT Urziceni, E = Domeniul privat UAT Urziceni, S = Domeniul privat și public UAT Urziceni, V = Domeniul public UAT Urziceni			Legea nr. 213/1998

DECEMBRIE 2017

INTOCMIT:

SC GEOMATICS ENTERPRISE SRL



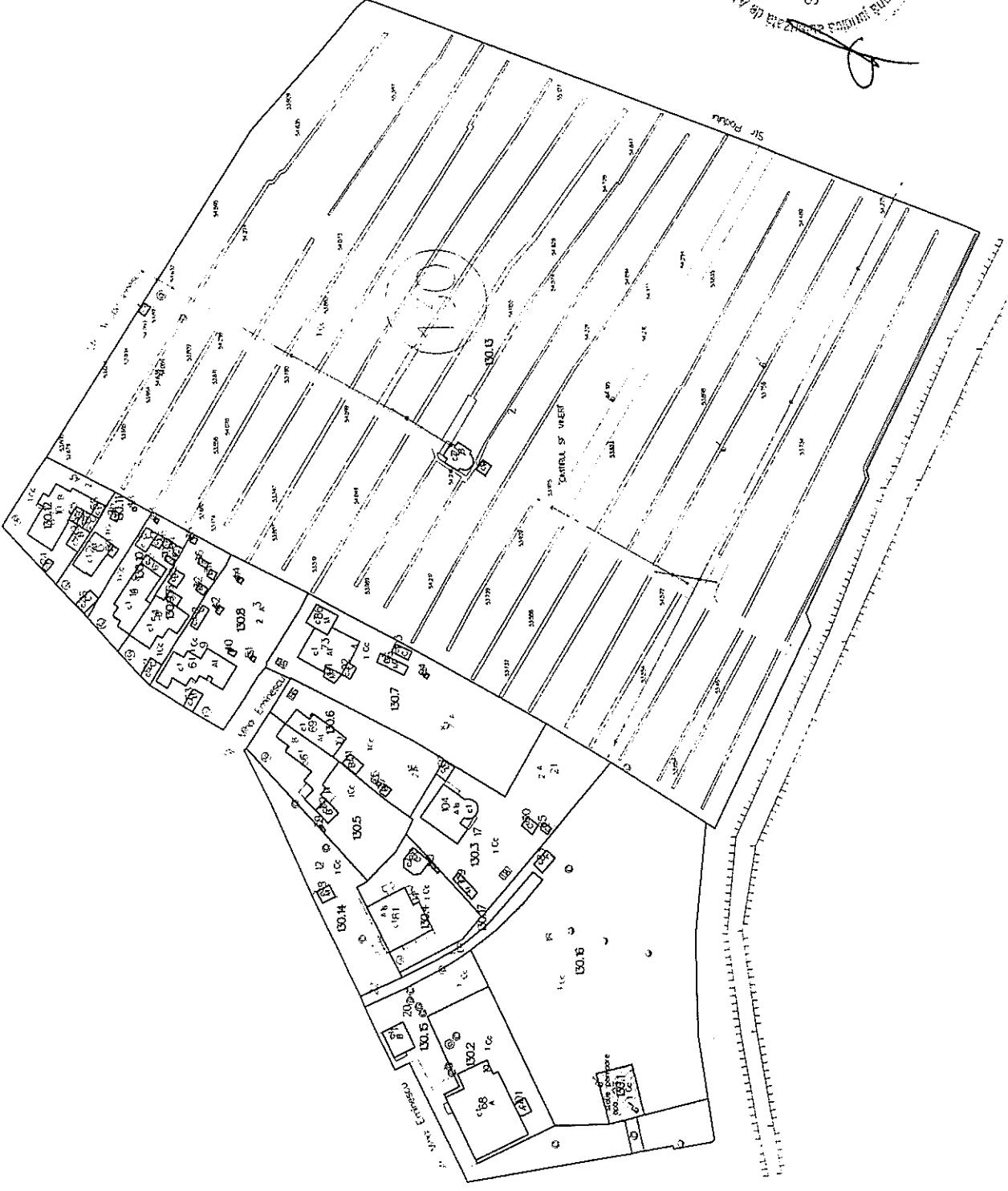
COMPLETARI SI ACTUALIZARI LA INVENTARUL
BUNURILOR CARE APARTIN DOMENIULUI PRIVAT AL MUNICIPIULUI URZICENI

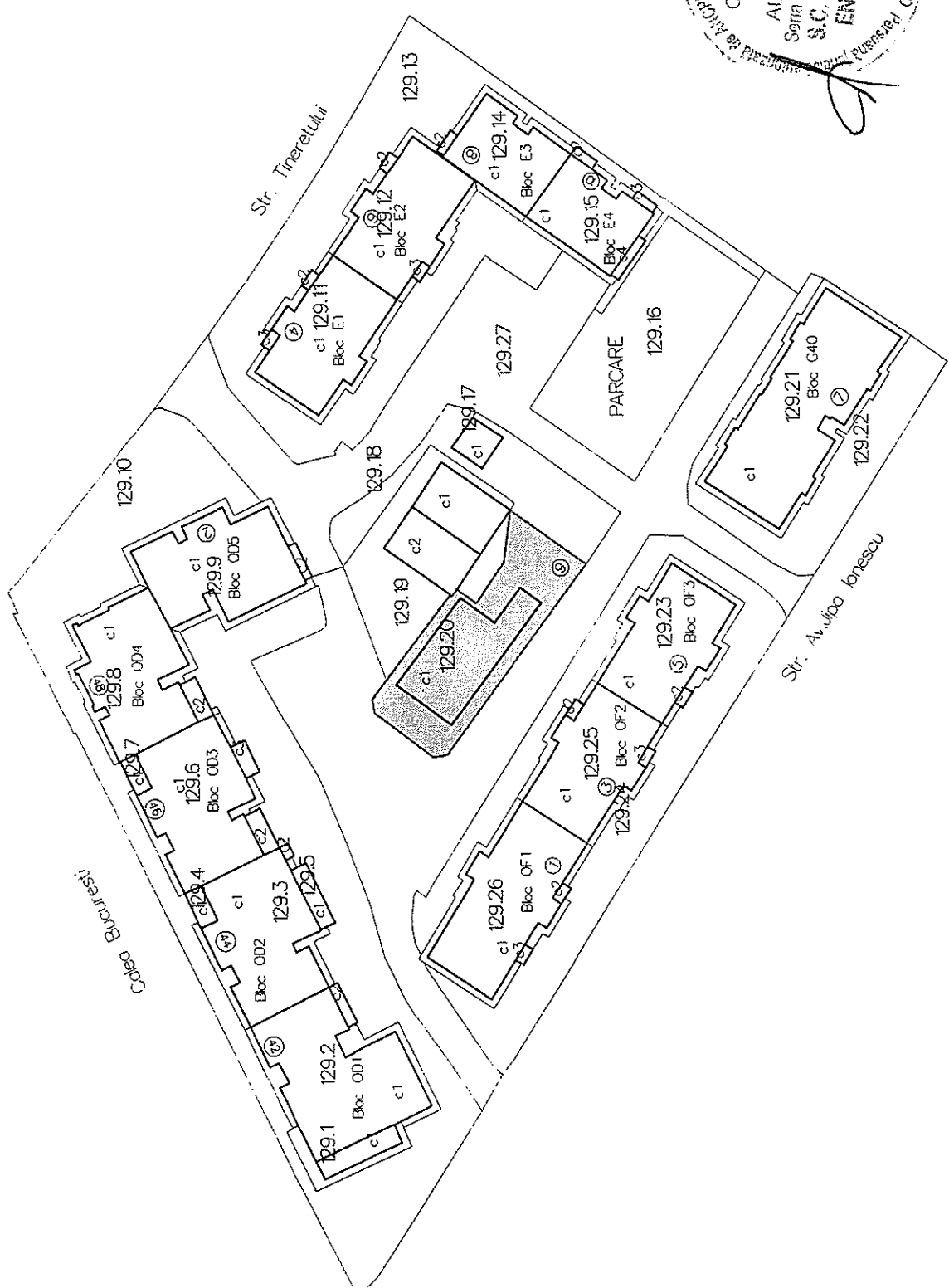
SECTIUNEA I
BUNURI IMOBILE

NR. CRT.	NR. CAD.	COD DE CLASIF.	DENUMIREA BUNULUI	ELEMENTE DE IDENTIFICARE	ANUL DOBANDIRII / ANUL DARI IN	VALOAREA DE INVENTAR LEI (RON)	SITUATIA JURIDICA ACTUALA
0		1	2	3	4	5	6
1	133.57		Teren	Amplasat pe Str. Mihai Eminescu nr.17, identificat prin Nr.cad.133.57, in suprafata de 15548 mp, avand ca vecini: N = Proprietati private, E = drum acces, Str. Ion Creanga, Zona Blocuri, Str. Mihai Eminescu, Mincu Gheorghe, Domeniu public UAT Urziceni, S = Str.Ion Creanga, Dig aparare, V = Domeniul privat UAT Urziceni			Legea nr.213/1998 si HCL nr.27 din 31.03.2011, poz.70
2	133.48		Teren	Amplasat pe Calea Bucuresti, nr.32, identificat prin Nr.cad. 133.48, in suprafata de 1522 mp, avand ca vecini: N = Domeniu public UAT Urziceni, E = Enache Constanta si Dumitrescu Silviu, S = Domeniul public UAT Urziceni, V = Biserica Evanghelica			Legea nr.213/1998 si HCL nr.27 din 31.03.2011, poz.81
3	133.54		Teren	Amplasat pe Str. Ion Creanga, nr.6, identificat prin Nr.cad. 133.54, in suprafata de 773 mp, avand ca vecini: N = Domeniu public UAT Urziceni, E = Domeniul public UAT Urziceni, S = Domeniul public UAT Urziceni, V = Domeniul public UAT Urziceni.			Legea nr.213/1998 si HCL nr.27 din 31.03.2011, poz.99
4	133.36		Teren	Amplasat pe Calea Bucuresti nr.22, identificat prin Nr.cad.133.36, in suprafata de 3155 mp, avand ca vecini: N = Calea Bucuresti, E = Tomescu Vladimir,Dumitrescu Ion, Georgescu Paul-Nicolae,Georgescu Adrian-Andrei, S = Domeniul privat UAT Urziceni, V = Baicu Stelian, Dumitrescu Paul si Dumitrescu Elvis			Legea nr.213/1998 si HCL nr.27 din 31.03.2011, poz.105
			C1, Locuinta	Construcție cu structura din zidarie portanta, fundatie din beton, cu pereti din zidarie portanta, acoperis cu tabla, stare satisfacatoare, avand suprafata de 105 mp.			Legea nr.213/1998
			C2, Anexa	Construcție cu structura din lemn, fara fundatie, cu pereti din lemn, acoperis cu bitum, stare satisfacatoare, avand suprafata de 13 mp.			Legea nr.213/1998
5	133.30		C3, Anexa	Construcție cu structura din zidarie portanta, fundatie din beton, cu pereti din zidarie portanta, acoperis cu tabla, stare satisfacatoare, avand suprafata de 35 mp.			Legea nr.213/1998
			Teren	Amplasat pe Calea Bucuresti nr.16A, identificat prin Nr.cad.133.30, in suprafata de 325 mp, avand ca vecini: N = Calea Bucuresti, E = S.C. Automobile Motorservice SRL, S = S.C. Automobile Motorservice SRL si Cergau Melitade, V = Cergau Melitade			Legea nr.213/1998 si HCL nr.27 din 31.03.2011, poz.104

CERTIFICAT
DE
AUTORIZARE
Seria RO-B-J Nr. 0475
S.C. GEOMATICS
ENTERPRISE
S.R.L.
Prestarea Serviciilor
de Proiectare, Cercetare, Geodezie și Cartografie
la scară de lucru și execuția lucrărilor de cadastru, geodezie și cartografie

Sector 130





CERTIFICAT
 DE
 AUTORIZARE
 Seria RO.B.J. N. 0475
 S.C. GEOMATICS
 ENTERPRISE
 S.R.L.
 P. 129.15

Sector 129