

ROMÂNIA  
JUDEȚUL IALOMIȚA  
CONSILIUL LOCAL AL MUNICIPIULUI URZICENI

HOTĂRÂRE

privind completări și actualizări la inventarul bunurilor care aparțin domeniului public și privat al municipiului Urziceni - etapa IV

CONSILIUL LOCAL AL MUNICIPIULUI URZICENI, JUDEȚUL IALOMIȚA,

Având în vedere :

- prevederile art. 3 și 4 din Legea nr.213/1998 privind proprietatea publică și regimul juridic al acesteia, cu modificările și completările ulterioare;
- prevederile art. 36 alin. (2) lit. c), art. 45 alin. (3) și art. 122 din Legea nr.215/2001 privind administrația publică locală, republicată, cu modificările și completările ulterioare;
- expunere de motive înreg. sub nr. 10285/10.05.2017;
- referatul Direcției tehnice - compartimentul cadastru, înregistrat sub. nr. 10286/10.05.2017;
- avizul comisiei juridice, economice și urbanism ;

HOTĂRĂȘTE:

Art. 1. Se aprobă actualizările și completările inventarului bunurilor ce aparțin domeniului public al municipiului Urziceni, județul Ialomița – etapa IV, imobile situate în intravilan, conform anexei 1, care face parte integrantă din prezenta hotărâre.

Art. 2. Se aprobă actualizările și completările inventarului bunurilor ce aparțin domeniului privat al municipiului Urziceni, județul Ialomița – etapa IV, imobile situate în intravilan, conform anexei 2, care face parte integrantă din prezenta hotărâre.

Art. 3. Imobilele de la articolele nr. 1 și 2 se identifică conform sectoarelor cadastrale anexate : nr.21- completare, 28, 29, 35, 54, 69, 86, 113, 135.

Art. 4. Primarul și Direcția tehnică - compartimentul cadastru imobiliar și compartiment urbanism, Direcția economică - compartimentul administrarea domeniului public și privat și compartiment patrimoniu vor duce la îndeplinire prevederile prezentei hotărâri.

PREȘEDINTE DE ȘEDINȚĂ  
STOIAN DOREN




CONTRASEMNEAZĂ,  
SECRETAR,  
ANDREI CRISTINA

URZICENI, 23.05.2017  
NR. 98


COMPLETARI SI ACTUALIZARI LA INVENTARUL  
BUNURILOR CARE APARTIN DOMENIULUI PUBLIC AL MUNICIPIULUI URZICENI

SECTIUNEA I  
BUNURI IMOBILE

NR. CRT.	NR. CAD.	COD DE CLASIE.	DENUMIREA BUNULUI	ELEMENTE DE IDENTIFICARE	ANUL DOBANDIRII / ANUL DARI IN FOLOSINTA	VALOAREA DE INVENTAR LEI (RON)	SITUATIA JURIDICA ACTUALA
0		1	2	3	4	5	6
1	29.68		Str. Valea Plopului	Drum de pamant, amplasat intre Str. Pejurei si Str. Biruintei, identificat prin Nr.cad.29.68, in suprafata de 3029 mp.			Legea nr.213/1998, HCL nr.39/30.04.2014
2	29.69		Str. Biruintei	Drum asfaltat, amplasat intre Str. Prelungirea Puscasi si canal desecare, identificat prin Nr.cad.29.69, in suprafata de 3293 mp., din care suprafata de 419 mp, neasfaltat			Legea nr.213/1998, HCL nr.60/27.09.2001 pentru denumire si HCL nr.24/29.04.2004
3	29.72		Str. Intrarea Puscasi	Drum de piatra, amplasat intre Str. Prel.Puscasi si Str. Valea Plopului, identificat prin Nr.cad.29.72, in suprafata de 310 mp.			Legea nr.213/1998, HCL nr.39/30.04.2014
4	35.3		Str. Cartierei	Drum de beton, amplasat intre SNCFR si Limba Holar Manasia, identificat prin Nr.cad. 35.3, in suprafata de 4545mp.			Legea nr.213/1998, HCL nr.24/29.04.2004
5	35.12		Teren	Amplasat pe Str. Regiei nr.22A, identificat prin Nr.cad. 35.12, in suprafata de 27 mp, avand ca vecini: N = Str. Regiei, E = SC ROMPLAST, S = SNCFR, V = Str. Regiei.			Legea nr.213/1998
6	35.13		Str. Regiei	Drum de asfalt, amplasat intre COMPANIA NATIONALA DE CAI FERATE si Canalul Valea Plopului, identificat prin Nr.cad. 35.13, in suprafata de 2322 mp.			Legea nr.213/1998, HCL nr.24/29.04.2004
7	54.73		Teren	Amplasat pe Sos. Bucuresii-Buzau Km.57.3, identificat prin Nr.cad.54.73, in suprafata de 859 mp, avand ca vecini: N = S.C. ROFEP SA URZICENI, E = Proprietati Private si S.C. ROFEP SA URZICENI, S = Str. Arcului, V = Sos.			Legea nr.213/1998
8	54.81		Str.Feritelor	Drum de pamant, amplasat intre Str. Arcului si SNCFR, identificat prin Nr.cad. 54.81, in suprafata de 1161 mp.			Legea nr.213/1998, HCL nr.39/30.04.2014
9	54.84		Teren	Amplasat pe Str.Arcului nr.-, identificat prin Nr.cad.54.84, in suprafata de 339 mp, avand ca vecini: N = Moise Laurentiu, Str.Lacului, E = Str. Lacului, S = Str. Arcului, V = Dom. Priv. URZICENI.			Legea nr.213/1998




NR. CRT.	NR. CAD.	COD DE CLASIF.	DENUMIREA BUNULUI	ELEMENTE DE IDENTIFICARE	ANUL DOBANDIRII/ ANUL DARII IN FOLOSINTA	VALOAREA DE INVENTAR LEI (RON)	SITUATIA JURIDICA ACTUALA
0		1	2	3	4	5	6
10	54.85		Str. Labirint	Drum de asfalt, amplasat intre Str. Arcului si Valea Cotorca , identificat prin Nr.cad. 54.85, in suprafata de 3289 mp.			Legea nr.213/1998, HCL nr.24/29.04.2004
11	54.88		Str. Postei	Drum de asfalt si beton, amplasat intre Str. Arcului si Str. Labirint , identificat prin Nr.cad. 54.88, in suprafata de 899 mp.			Legea nr.213/1998, HCL nr.24/29.04.2004
12	69.32		Str. Ciresilor	Drum de pamant, amplasat intre Str. Visinilor si Str. Prunilor, identificat prin Nr.cad. 69.32, in suprafata de 824 mp.			Legea nr.213/1998, HCL nr.24/29.04.2004
13	69.43		Teren	Amplasat pe Str. 1918 nr-, identificat prin Nr.cad. 69.43, in suprafata de 1006 mp, avand ca vecini: N = Moise Nicolae, SC MATAACHE&CO SRL, Albu Liviu, E = Str. Aleea Campului, S = Str.1918, V = Str. Merilor.			Legea nr.213/1998, HCL nr.24/29.04.2004
14	69.52		Str. Prunilor	Drum de pamant, amplasat intre Str. Ciresilor si Str. Baraganului, identificat prin Nr.cad. 69.52, in suprafata de 1839 mp.			Legea nr.213/1998, HCL nr.24/29.04.2004
15	69.53		Str. Socului	Drum de pamant, amplasat intre Str. Spicului si Str. Prunilor, identificat prin Nr.cad. 69.53, in suprafata de 2727 mp.			Legea nr.213/1998, HCL nr.24/29.04.2004
16	69.54		Str. Spicului	Drum de pamant, amplasat intre Str. 1 Decembrie 1918 si Str. Visinilor, identificat prin Nr.cad. 69.54, in suprafata de 1187 mp.			Legea nr.213/1998, HCL nr.24/29.04.2004
17	69.55		Str. Baraganului	Drum de asfalt, amplasat intre Str. Prunilor si Str. Arcului, identificat prin Nr.cad. 69.55, in suprafata de 1702 mp.			Legea nr.213/1998, HCL nr.24/29.04.2004
18	69.56		Str. Visinilor	Drum de pamant, amplasat intre Str. Spicului si Str. Ciresilor, identificat prin Nr.cad. 69.56, in suprafata de 599 mp.			Legea nr.213/1998, HCL nr.24/29.04.2004
19	69.57		Str. Socului	Drum de pamant, amplasat intre Str. Prunilor si Str. Baraganului, identificat prin Nr.cad. 69.57, in suprafata de 1179 mp.			Legea nr.213/1998, HCL nr.24/29.04.2004
20	69.58		Drum acces	Drum de pamant, amplasat intre Str. Prunilor si Str. Baraganului, identificat prin Nr.cad. 69.58, in suprafata de 1141 mp.			Legea nr.213/1998
21	86.17		Drum acces	Drum de pamant, amplasat intre Str. Mihai Viteazul, Str.Parfumului si Str. 1918, identificat prin Nr.cad.86.17, in suprafata de 2250 mp.			Legea nr.213/1998



NR. CRT.	NR. CAD.	COD DE CLASIF.	DENUMIREA BUNULUI	ELEMENTE DE IDENTIFICARE	ANUL DOBANDIRII / ANUL DARIII IN FOLOSINTA	VALOAREA DE INVENTAR LEI (RON)	SITUATIA JURIDICA ACTUALA
0		1	2	3	4	5	6
22	86.60		Teren	Amplasat pe Str. 1918 nr.49A, identificat prin Nr.cad.86.60, in suprafata de 832 mp, avand ca vecini: N = Vizintin Mihaela , E = Str. 1918, S = Canalul Valea Cotorca, V = Statul Roman			Legea nr.213/1998
23	113.44		Str. Teilor	Drum de pamant, identificat prin Nr.cad.113.44, in suprafata de 4188 mp, avand ca vecini: N = Complex Sportiv URZICENI, E = limita UAT Manasia , S = Str. Lizierei, V = Proprietati Private			Legea nr.213/1998, HCL nr.24/29.04.2004
24	135.1		Teren	Amplasat pe Str.Mihai Viteazul nr.10D , identificat prin Nr.cad.135.1, in suprafata de 34 mp, avand ca vecini: N = Str.Mihai Viteazul, E = Str.Mihai Viteazul , S = Str.Mihai Viteazul , V = Str.Mihai Viteazul .			Legea nr.213/1998, HCL nr.52/10.05.2011

MARTIE 2017

INTOCMIT:  
SC GEOMATICS ENTERPRISE SRL




COMPLETARI SI ACTUALIZARI LA INVENTARUL  
BUNURILOR CARE APARTIN DOMENIULUI PRIVAT AL MUNICIPIULUI URZICENI


SECTIUNEA I  
BUNURI IMOBILE

NR. CRT.	NR. CAD.	COD DE CLASIF.	DENUMIREA BUNULUI	ELEMENTE DE IDENTIFICARE	ANUL DOBANDIRII / ANUL DARIII IN FOLOSINTA	VALOAREA DE INVENTAR LEI (RON)	SITUATIA JURIDICA ACTUALA
0		1	2	3	4	5	6
1	21.7		Teren	Amplasat pe Str. Lalelelor nr.7, identificat prin Nr.cad .21.7, in suprafata de 627 mp, avand ca vecini: N = Str. Lalelelor, E = Drum acces, S = Dom. priv. Urziceni, V = Drum acces..			Legea nr.213/1998, HCL nr.27/31.03.2011
2	28.1		Teren	Amplasat pe Str. Rasaritului nr.4, identificat prin Nr.cad. 28.1, in suprafata de 1822 mp, avand ca vecini: N = Str. Rasaritului, E = Diaconu Adrian Catalin,Gheorghe Vasile, S = Gheorghe Vasile, Sava Anghel, V = Str. Independentei			Legea nr.213/1998
3	28.7		Teren	Amplasat pe Str. Prelungirea Puscasi nr.29B, identificat prin Nr.cad .28.7, in suprafata de 350 mp, avand ca vecini: N = Anghel Florina, E = Str. Prelungirea Puscasi, S = Ditu Crislian Ionut, V = Dudau Marin Virgil.			Legea nr.213/1998
4	28.12		Teren	Amplasat pe Str. Prelungirea Puscasi nr.27A, identificat prin Nr.cad .28.12, in suprafata de 449 mp, avand ca vecini: N = Tudor Nicolae, E = Str. Prelungirea Puscasi, S = Toma Georgeta, Sava Dumitru, V = Dobre Stela.			Legea nr.213/1998
5	29.1		Teren	Amplasat pe Str. Prelungirea Puscasi nr.12, identificat prin Nr.cad .29.1, in suprafata de 718 mp, avand ca vecini: N = Manolache Ioana, E = Dom. priv. Urziceni, Alexe Gheorghe, S = Dom. priv. Urziceni, V = Str. Prelungirea Puscasi.			Legea nr.213/1998, HCL nr.27/31.03.2011
6	29.4		Teren	Amplasat pe Str. Prelungirea Puscasi nr.16, identificat prin Nr.cad .29.4, in suprafata de 313 mp, avand ca vecini: N = Dom. priv. Urziceni, E = Dom. priv. Urziceni, S = Toma Ioana, V = Str. Prelungirea Puscasi.			Legea nr.213/1998, HCL nr.27/31.03.2011
7	29.5		Teren	Amplasat pe Str. Prelungirea Puscasi nr.18A, identificat prin Nr.cad .29.5, in suprafata de 472 mp, avand ca vecini: N = Tanase Vasile, Str. Intrarea Puscasi, E = Dragan Valeria, S = Dom.priv.Urziceni, V = Str. Prelungirea Puscasi, Tanase Vasile.			Legea nr.213/1998, HCL nr.27/31.03.2011
8	29.8		Teren	Amplasat pe Str. Prelungirea Puscasi nr.20, identificat prin Nr.cad .29.8, in suprafata de 767mp, avand ca vecini: N = Costianu Gheorghe, E = Dom.priv.Urziceni, S = Str. Intrarea Puscasi, V = Str. Prelungirea Puscasi.			Legea nr.213/1998, HCL nr.27/31.03.2011
9	29.9		Teren	Amplasat pe Str. Intrarea Puscasi nr.1, identificat prin Nr.cad .29.9, in suprafata de 308 mp, avand ca vecini: N = Dragan Valeria, E = Dom.priv.Urziceni, S = Str. Intrarea Puscasi, V = Dom.priv.Urziceni.			Legea nr.213/1998, HCL nr.27/31.03.2011

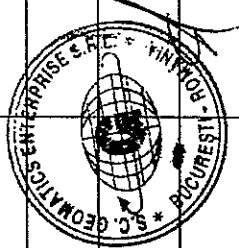
NR. CRT.	NR. CAD.	COD DE CLASIE.	DENUMIREA BUNULUI	ELEMENTE DE IDENTIFICARE	ANUL DOBANDIRII / ANUL DARII IN FOLOSINTA	VALOAREA DE INVENTAR LEI (RON)	SITUATIA JURIDICA ACTUALA
0		1	2	3	4	5	6
10	29.44		Teren	Amplasat pe Str. Valea Popului nr.2, identificat prin Nr.cad .29.44, in suprafata de 1842 mp, avand ca vecini: N = Str. Birdintei, E = Str. Valea Popului, S = Anton Florea, V = Proprietati private.			Legea nr.213/1998, HCL nr.27/31.03.2011
11	29.46		Teren	Amplasat pe Str. Valea Popului nr.6, identificat prin Nr.cad .29.46, in suprafata de 2069 mp, avand ca vecini: N = Anton Florea, E = Str. Valea Popului, S = Dragan Valeria, V = Proprietati private.			Legea nr.213/1998, HCL nr.27/31.03.2011
12	29.48		Teren	Amplasat pe Str. Valea Popului nr.1, identificat prin Nr.cad .29.48, in suprafata de 1514 mp, avand ca vecini: N = Constantinescu Ioan, E = Holar Com. Manasia(Canal Valea Popului), S = Simion Susana, V = Str. Valea Popului.			Legea nr.213/1998, HCL nr.27/31.03.2011
13	29.51		Teren	Amplasat pe Str. Pajurei nr.23, identificat prin Nr.cad .29.51, in suprafata de 4665 mp, avand ca vecini: N = Str. Valea Popului, E = Holar Com. Manasia(Canal Valea Popului), S = Str. Pajurei, proprietati private, V = Proprietati private.			Legea nr.213/1998, HCL nr.27/31.03.2011
14	29.60		Teren	Amplasat pe Str. Pajurei nr.13A, identificat prin Nr.cad.29.60, in suprafata de 172 mp, avand ca vecini: N = Anghel Florea, E = Str. Valea Popului, S = Anghel Florea, V = Dom. Priv. URZICENI.			Legea nr.213/1998, HCL nr.27/31.03.2011
15	29.62		Teren	Amplasat pe Str. Pajurei nr.11A, identificat prin Nr.cad.29.62, in suprafata de 283 mp, avand ca vecini: N = Dom. Priv. URZICENI, E = Dom. Priv. URZICENI, Anghel Florea, S = Burceanu Maria, V = Vlad Filica, Dom. Priv. URZICENI.			Legea nr.213/1998, HCL nr.27/31.03.2011
16	29.64		Teren	Amplasat pe Str. Pajurei nr.9A, identificat prin Nr.cad.29.64, in suprafata de 263 mp, avand ca vecini: N = Anghel Florea, E = Dom. Priv. URZICENI, S = Vlad Filica, V = Dom. Priv. URZICENI.			Legea nr.213/1998, HCL nr.27/31.03.2011
17	29.66		Teren	Amplasat pe Str. Pajurei nr.7A, identificat prin Nr.cad.29.66, in suprafata de 207 mp, avand ca vecini: N = Manolache Ioana, Anghel Florea, E = Dom. Priv. URZICENI, Vlad Filica, S = Alexe Gheorghe, V = Dom. Priv. URZICENI.			Legea nr.213/1998, HCL nr.27/31.03.2011
18	29.71		Teren	Amplasat pe Str. Prelungirea Puscasi nr.50B, identificat prin Nr.cad.29.71, in suprafata de 1988 mp, avand ca vecini: N = Drum Acces, E = Holar Com. Manasia(Canal Valea Popului), S = Constantinescu Ioan, Colea Danut, V = Str. Prelungirea Puscasi.			Legea nr.213/1998
19	29.73		Teren	Amplasat pe Str. Pajurei nr.5A, identificat prin Nr.cad.29.73, in suprafata de 1077 mp, avand ca vecini: N = Dom. Priv. URZICENI, E = Alexe Gheorghe, Duduicea Pavel, S = Str. Pajurei, V = Str. Prelungirea Puscasi.			Legea nr.213/1998
20	29.74		Teren	Amplasat pe Str. Prelungirea Puscasi nr.16 A, identificat prin Nr.cad.29.74, in suprafata de 716 mp, avand ca vecini: N = Dom. Priv. URZICENI, E = Dragan Valeria, S = Anghel Florea, Toma Ioana, V = Str. Prelungirea Puscasi.			Legea nr.213/1998, HCL nr.27/31.03.2011
21	29.75		Teren	Amplasat pe Str. Intrarea Puscasi nr.1A, identificat prin Nr.cad.29.75, in suprafata de 414 mp, avand ca vecini: N = Dragan Valeria, E = Str. Valea Popului, S = Str. Intrarea Puscasi, V = Dom. Priv URZICENI.			Legea nr.213/1998, HCL nr.27/31.03.2011
22	35.2		Teren	Amplasat pe Str. Carierei nr.16A, identificat prin Nr.cad. 35.2, in suprafata de 526 mp, avand ca vecini: N = Canal Valea Popului, E = Str. Carierei, S = Str. Carierei, V = SC GIOCOM SRL.			Legea nr.213/1998



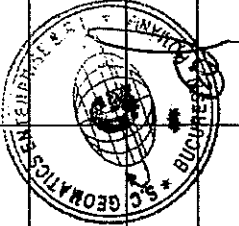
NR. CRT.	NR. CAD.	COD DE CLASIF.	DENUMIREA BUNULUI	ELEMENTE DE IDENTIFICARE	ANUL DOBANDIRII/ ANUL DARII IN FOLOSINTA	VALOAREA DE INVENTAR LEI (RON)	SITUATIA JURIDICA ACTUALA
0		1	2	3	4	5	6
23	35.8		Teren	Amplasat pe Str. Regiei nr.24A, identificat prin Nr.cad. 35.8, in suprafata de 1131 mp, avand ca vecini: N = Str. Regiei, E = SC EXPUR SA, S = SNCFR, V = SC MARTPLAST SRL.			Legea nr.213/1998
24	35.16		Teren	Amplasat pe Str. Regiei nr.31A, identificat prin Nr.cad. 35.16, in suprafata de 9130 mp, avand ca vecini: N = Canal Valea Plopuului, E = SC GIOCOM SRL, SC EXPUR SA, S = Str.Regiei, V = ROMPLAST MARTINESCU, SC MARTPLAST SRL.			Legea nr.213/1998
25	54.6		Teren	Amplasat pe Str. Labirint nr.15, identificat prin Nr.cad. 54.6, in suprafata de 3388mp, avand ca vecini: N = SNCFR, E = Dom. Priv. URZICENI, Str. Labirint, S = Str. Feritelor, V = Dumitrache Elena.			Legea nr.213/1998
26	54.7		Balta "Cotorca"	Identificata prin Nr.cad. 54.7, in suprafata de 41450 mp, avand ca vecini: N = Dom. priv.Urziceni, E = Dom. priv.Urziceni, S = Dom. priv.Urziceni, V = Dom. priv.Urziceni.			Legea nr.213/1998
27	54.22		Teren	Amplasat pe Str. Labirint nr.6A, identificat prin Nr.cad. 54.22, in suprafata de 239 mp, avand ca vecini: N = Dom. Priv. URZICENI, E = Dom.priv.Urziceni, S = Dima Vasile, V = Dom.priv.Urziceni.			Legea nr.213/1998
28	54.36		Teren	Amplasat pe Str. Labirint nr.24A, identificat prin Nr.cad. 54.36, in suprafata de 1098 mp, avand ca vecini: N = Valea Cotorca, E = Dom. Priv. Urziceni, md Simionescu Ion, S = Str. Labirint, V = Dom. Priv. Urziceni.			Legea nr.213/1998
29	54.37		Teren	Amplasat pe Str. Labirint nr.26, identificat prin Nr.cad. 54.37, in suprafata de 1363 mp, avand ca vecini: N = Valea Cotorca, E = Dom.priv.Urziceni, S = Str. Labirint, Dom.priv.Urziceni, V = Dom.priv.Urziceni.			Legea nr.213/1998
30	54.38		Teren	Amplasat pe Str. Labirint nr.26A, identificat prin Nr.cad. 54.38, in suprafata de 513 mp, avand ca vecini: N = Dom.priv.Urziceni, E = Dom.priv.Urziceni, S = Str. Labirint, V = Dom.priv.Urziceni			Legea nr.213/1998
31	54.39		Teren	Amplasat pe Str. Labirint nr.28, identificat prin Nr.cad. 54.39, in suprafata de 1051 mp, avand ca vecini: N = Dom.priv.Urziceni, E = Dom.priv.Urziceni, S = Str. Labirint, V = Dom.priv.Urziceni			Legea nr.213/1998, HCL nr.27/31.03.2011
32	54.40		Teren	Amplasat pe Str. Labirint nr.30, identificat prin Nr.cad. 54.40, in suprafata de 438 mp, avand ca vecini: N = Dom.priv.Urziceni, E = Dom.priv.Urziceni, S = Str. Labirint, V = Dom.priv.Urziceni.			Legea nr.213/1998
33	54.41		Teren	Amplasat pe Str. Labirint nr.24C, identificat prin Nr.cad. 54.41, in suprafata de 1770 mp, avand ca vecini: N = Valea Cotorca, E = Dom.priv.Urziceni, S = Proprietati particulare, V = Dom.priv.Urziceni.			Legea nr.213/1998
34	54.42		Teren	Amplasat pe Str. Plantelor nr.1A, identificat prin Nr.cad. 54.42, in suprafata de 159 mp, avand ca vecini: N = Pantazi Floarea, E = Dom.priv.Urziceni, S = Str. Arcului, V = GREENFIBER INTERNATIONAL SA.			Legea nr.213/1998
35	54.43		Teren	Amplasat pe Str. Plantelor nr.1, identificat prin Nr.cad. 54.43, in suprafata de 993 mp, avand ca vecini: N = Pantazi Floarea, E = Str. Plantelor, S = Str. Arcului, V = Dom.priv. Urziceni.			Legea nr.213/1998
36	54.45		Teren	Amplasat pe Str. Plantelor nr.5, identificat prin Nr.cad. 54.45, in suprafata de 724 mp, avand ca vecini: N = Dom.priv. Urziceni, E = Str. Plantelor, S = Pantazi Floarea, V = GREENFIBER INTERNATIONAL SA.			Legea nr.213/1998, HCL nr.27/31.03.2011



NR. CRT.	NR. CAD.	COD DE CLASIF.	DENUMIREA BUNULUI	ELEMENTE DE IDENTIFICARE	ANUL DOBANDIRII / ANUL DARIII IN FOLOSINTA	VALOAREA DE INVENTAR LEI (RON)	SITUATIA JURIDICA ACTUALA
0		1	2	3	4	5	6
37	54.46		Teren	Amplasat pe Str. Plantelor nr.7, identificat prin Nr.cad. 54.46, in suprafata de 838 mp, avand ca vecini: N = Dom.priv. Urziceni, E = Str. Plantelor, S = Dom.priv. Urziceni, V = GREENFIBER INTERNATIONAL SA.			Legea nr.213/1998, HCL nr.27/31.03.2011
38	54.47		Teren	Amplasat pe Str. Plantelor nr.9, identificat prin Nr.cad. 54.47, in suprafata de 866 mp, avand ca vecini: N = Dom.priv. Urziceni, E = Str. Plantelor, S = Dom.priv. Urziceni, V = GREENFIBER INTERNATIONAL SA.			Legea nr.213/1998, HCL nr.27/31.03.2011
39	54.48		Teren	Amplasat pe Str. Plantelor nr.11, identificat prin Nr.cad. 54.48, in suprafata de 1022 mp, avand ca vecini: N = Dom.priv. Urziceni, E = Str. Plantelor, S = Dom.priv. Urziceni, V = GREENFIBER INTERNATIONAL SA.			Legea nr.213/1998, HCL nr.27/31.03.2011
40	54.49		Teren	Amplasat pe Str. Plantelor nr.13, identificat prin Nr.cad. 54.49, in suprafata de 947 mp, avand ca vecini: N = Dom.priv. Urziceni, E = Str. Plantelor, S = Dom.priv. Urziceni, V = GREENFIBER INTERNATIONAL SA.			Legea nr.213/1998, HCL nr.27/31.03.2011
41	54.50		Teren	Amplasat pe Str. Plantelor nr.15, identificat prin Nr.cad.54.50, in suprafata de 919 mp, avand ca vecini: N = Dom. Priv. URZICENI, E = Str. Plantelor, S = Dom. Priv. URZICENI, V = GREENFIBER INTERNATIONAL SA.			Legea nr.213/1998, HCL nr.27/31.03.2011
42	54.51		Teren	Amplasat pe Str. Plantelor nr.17, identificat prin Nr.cad.54.51, in suprafata de 1151 mp, avand ca vecini: N = Dom. Priv. URZICENI, Proprietati Private, E = Str. Plantelor, S = Dom. Priv. URZICENI, V = GREENFIBER INTERNATIONAL SA.			Legea nr.213/1998, HCL nr.27/31.03.2011
43	54.54		Teren	Amplasat pe Str. Labirint nr.7, identificat prin Nr.cad.54.54, in suprafata de 1176 mp, avand ca vecini: N = Str. Labirint, E = Str. Labirint, Mandache Anica, S = Dom. Priv. URZICENI, GREENFIBER INTERNATIONAL SA, V = Dom. Priv. URZICENI.			Legea nr.213/1998, HCL nr.27/31.03.2011
44	54.55		Teren	Amplasat pe Str. Labirint nr.9, identificat prin Nr.cad.54.55, in suprafata de 980 mp, avand ca vecini: N = Str. Labirint, E = Dom. Priv. URZICENI, S = GREENFIBER INTERNATIONAL SA, V = Dom. Priv. URZICENI.			Legea nr.213/1998, HCL nr.27/31.03.2011
45	54.56		Teren	Amplasat pe Str. Labirint nr.11, identificat prin Nr.cad.54.56, in suprafata de 1616 mp, avand ca vecini: N = Str. Labirint, E = Dom. Priv. URZICENI, S = GREENFIBER INTERNATIONAL SA, V = Dom. Priv. URZICENI.			Legea nr.213/1998, HCL nr.27/31.03.2011
46	54.57		Teren	Amplasat pe Str. Labirint nr.13, identificat prin Nr.cad.54.57, in suprafata de 6141 mp, avand ca vecini: N = Dom. Priv. URZICENI, Str. Labirint, E = Dom. Priv. URZICENI, S = GREENFIBER INTERNATIONAL SA, V = Dom. Priv. URZICENI.			Legea nr.213/1998, HCL nr.27/31.03.2011
47	54.58		Teren	Amplasat pe Str. Labirint nr.13A, identificat prin Nr.cad.54.58, in suprafata de 2381 mp, avand ca vecini: N = GREENFIBER INTERNATIONAL SA, E = Dom. Priv. URZICENI, S = GREENFIBER INTERNATIONAL SA, V = GREENFIBER INTERNATIONAL SA.			Legea nr.213/1998, HCL nr.27/31.03.2011
48	54.59		Teren	Amplasat pe Str. Feritelor nr.1, identificat prin Nr.cad.54.59, in suprafata de 3439 mp, avand ca vecini: N = Str. Feritelor, E = Str. Labirint, Dom. Priv. URZICENI, S = Dom. Priv. URZICENI, V = GREENFIBER INTERNATIONAL SA.			Legea nr.213/1998, HCL nr.27/31.03.2011
49	54.82		Teren	Amplasat pe Str.Arcului nr.8A, identificat prin Nr.cad.54.82, in suprafata de 13544 mp, avand ca vecini: N = Dom. Priv. URZICENI, E = Moise Laurentiu, Dom. Priv. URZICENI, S = Str. Arcului, V = Dom. Priv. URZICENI.			Legea nr.213/1998, HCL nr.27/31.03.2011
50	54.83		Teren	Amplasat pe Str.Labirint nr.32, identificat prin Nr.cad.54.83, in suprafata de 33409 mp, avand ca vecini: N = SNCFR, E = Dom. Priv. URZICENI, Proprietati Private, S = Valea Cotorca, Str. Labirint, V = Str. Labirint, Dom. Priv. URZICENI.			Legea nr.213/1998





NR. CRT.	NR. CAD.	COD DE CLASIF.	DENUMIREA BUNULUI	ELEMENTE DE IDENTIFICARE	ANUL DOBANDIRII / ANUL DARIII IN FOLOSINTA	VALOAREA DE INVENTAR LEI (RON)	SITUATIA JURIDICA ACTUALA
0		1	2	3	4	5	6
51	54.87		Teren	Amplasat pe Str.Labirint nr.4A, identificat prin Nr.cad.54.87, in suprafata de 290 mp, avand ca vecini: N = Valea Cotorca, E = Tudor Vasile, S = Iov Ion, V = Dom. Priv. URZICENI.			Legea nr.213/1998
52	54.89		Teren	Amplasat pe Str.Labirint nr.24B, identificat prin Nr.cad.54.89, in suprafata de 293 mp, avand ca vecini: N = Valea Cotorca, E = Dom. Priv. URZICENI, S = Simionescu Ion, V = Mazarache Luminita.			Legea nr.213/1998
53	69.16		Teren	Amplasat pe Str. Aleea Campului nr.17E, identificat prin Nr.cad. 69.16, in suprafata de 252 mp, avand ca vecini: N = Iacob Maria, E = SC ENGIE ROMANIA SA, S = Drum acces, V = Drum acces.			Legea nr.213/1998
54	69.29		Teren(T36717, P33)	Amplasat pe Str. Aleea Campului nr.13A, identificat prin Nr.cad. 69.29, in suprafata de 3262 mp, avand ca vecini: N = Str. Socului, Marculescu Vasile, ROMGAZ SA, E = Str. Aleea Campului, Hovaghimian Stefan, S = Str. Ciresilor, V = Str. Socului.			Legea nr.213/1998, HCL nr.27/31.03.2011
55	69.31		Teren	Amplasat pe Str. Socului nr.5A, identificat prin Nr.cad. 69.31, in suprafata de 121mp, avand ca vecini: N = SC SELIAK GRUP SRL, E = Str. Socului, S = Marculescu Vasile, V = Str. Merilor.			Legea nr.213/1998
56	69.35		Teren(T36717, P36)	Amplasat pe Str. Aleea Campului nr.9, identificat prin Nr.cad. 69.35, in suprafata de 1975 mp, avand ca vecini: N = Str. Ciresilor, Dinu Niculina, Nancu Vasile, E = Str. Aleea Campului, S = Tututianu Alexandru, Posirca Nicu, V = Str. Socului.			Legea nr.213/1998, HCL nr.27/31.03.2011
57	69.50		Teren	Amplasat pe Str. Socului nr.3, identificat prin Nr.cad. 69.50, in suprafata de 289 mp, avand ca vecini: N = Marculescu Vasile, E = Str. Socului, S = Alexandru Gheorghe, V = Paduraru Violeta.			Legea nr.213/1998
58	69.59		Teren	Amplasat pe Str. Baraganului nr.1A, identificat prin Nr.cad. 69.59, in suprafata de 225 mp, avand ca vecini: N = Str. Baraganului, E = Str. Aleea Campului, S = SC ENGIE ROMANIA SA, V = Iacob Maria.			Legea nr.213/1998
59	86.14		Teren	Amplasat pe Str.Parfumului nr.2A, identificat prin Nr.cad.86.14, in suprafata de 7242 mp, avand ca vecini: N = Statul Roman, E = Str. Parfumului, S = Matei Constanтин, V = Proprietati private.			Legea nr.213/1998
60	86.18		Teren	Amplasat pe Str.Parfumului nr.6, identificat prin Nr.cad.86.18, in suprafata de 14523 mp, avand ca vecini: N = Matei Constanтин, Cristea Adrian, E = Str. Parfumului, S = SC D & P ELECTRONIC SERVICE SRL, Ion Marin, V = Proprietati private, Dom. Priv. URZICENI.			Legea nr.213/1998, HCL nr.27/31.03.2011
61	86.34		Teren	Amplasat pe Str.Mihai Viteazul nr.3A, identificat prin Nr.cad.86.34, in suprafata de 14402 mp, avand ca vecini: N = Cotea Danut, E = Proprietati private, Dom. Priv. URZICENI, S = Stanimir Nicolae, Str. Mihai Viteazul, V = DN 2, SC AUTOSERVICE SA			Legea nr.213/1998
62	86.65		Teren	Amplasat pe Str.Mihai Viteazul, nr. 5B, identificat prin Nr.cad.86.61, in suprafata de 1630 mp, avand ca vecini: N = Drum acces, E = Drum privat, S = Ion Marin, V = Drum acces.			Legea nr.213/1998
63	113.38		Teren	Amplasat pe Str.Teilor nr.33A, identificat prin Nr.cad.113.38, in suprafata de 671mp, avand ca vecini: N = Str. Teilor, E = Str. Teilor, S = Ardelean Florian, Dinu Tudorel, V = Str. Constructorilor			Legea nr.213/1998
64	135.6		Teren (partial C20 / P16)	Amplasat pe Str.Mihai Viteazul nr.8, identificat prin Nr.cad.135.6, in suprafata de 887 mp, avand ca vecini: N = Str. Mihai Viteazul, E = SC MIDAS & CO SRL, S = Dig Aparare Raul Ialomita, V = Dom. Priv. URZICENI			Legea nr.213/1998, HCL nr.27/31.03.2011

NR. CRT.	NR. CAD.	COD DE CLASIF.	DENUMIREA BUNULUI	ELEMENTE DE IDENTIFICARE	ANUL DOBANDIRII / ANUL DARII IN FOLOSINTA	VALOAREA DE INVENTAR LEI (RON)	SITUATIA JURIDICA ACTUALA
0		1	2	3	4	5	6
65	135.7		Teren (partial C20 / P16)	Amplasat pe Str. Mihai Viteazul nr.6, identificat prin Nr.cad.135.7, in suprafata de 670 mp, avand ca vecini: N = Str. Mihai Viteazul, E = Dom. Priv. URZICENI, S = Dig Aparare Raul Ialomita, V = Dom. Priv. URZICENI			Legea nr.213/1998, HCL nr.27/31.03.2011
66	135.8		Teren (partial C20 / P16)	Amplasat pe Str. Mihai Viteazul nr.4, identificat prin Nr.cad.135.8, in suprafata de 732 mp, avand ca vecini: N = Str. Mihai Viteazul, E = Dom. Priv. URZICENI, S = Dig Aparare Raul Ialomita, V = Dom. Priv. URZICENI			Legea nr.213/1998, HCL nr.27/31.03.2011
67	135.9		Teren (partial C20 / P16)	Amplasat pe Str. Mihai Viteazul nr.2, identificat prin Nr.cad.135.9, in suprafata de 643 mp, avand ca vecini: N = Str. Mihai Viteazul, E = Dom. Priv. URZICENI, S = Dig Aparare Raul Ialomita, Dom. Priv. URZICENI, V = Str. Mihai Viteazul			Legea nr.213/1998, HCL nr.27/31.03.2011
68	135.10		Teren(partial C20/P16)	Amplasat pe Str. Mihai Viteazul nr.6A, identificat prin Nr.cad.135.10, in suprafata de 64 mp, avand ca vecini: N = Str. Mihai Viteazul, E = SC MIDAS & CO SRL, S = Dom. Priv. URZICENI, V = Dom. Priv. URZICENI			Legea nr.213/1998, HCL nr.27/31.03.2011
69	135.12		Teren	Amplasat pe Str. Mihai Viteazul nr.-, identificat prin Nr.cad.135.12, in suprafata de 145 mp, avand ca vecini: N = Dom. Priv. URZICENI, E = Dom. Priv. URZICENI, S = Dig Aparare Raul Ialomita, V = Str. Mihai Viteazul			Legea nr.213/1998

MARTIE 2017

INTOCMIT:

SC GEOMATICS ENTERPRISE SRL

